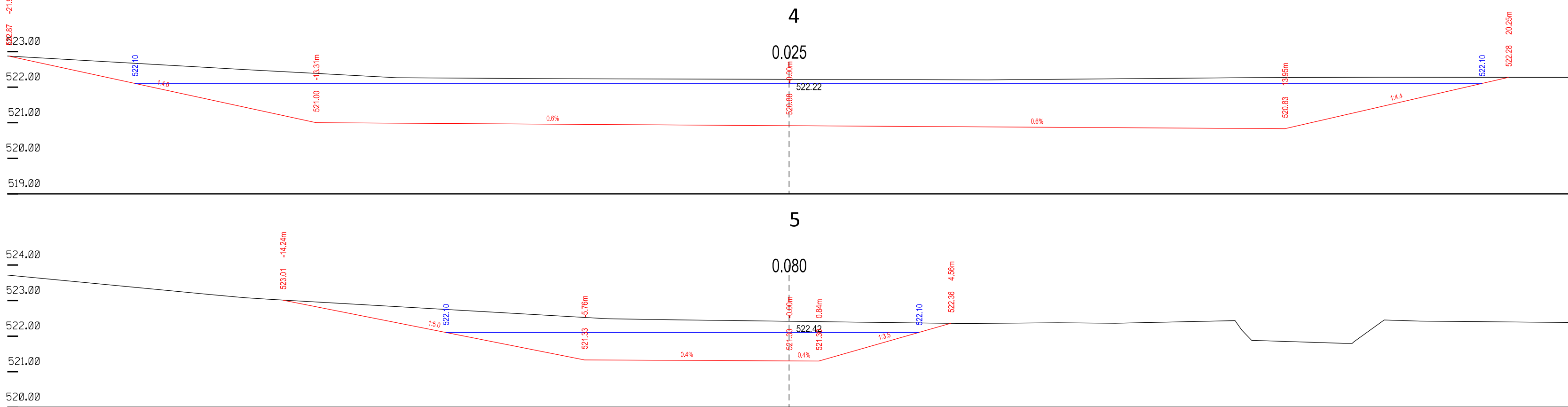
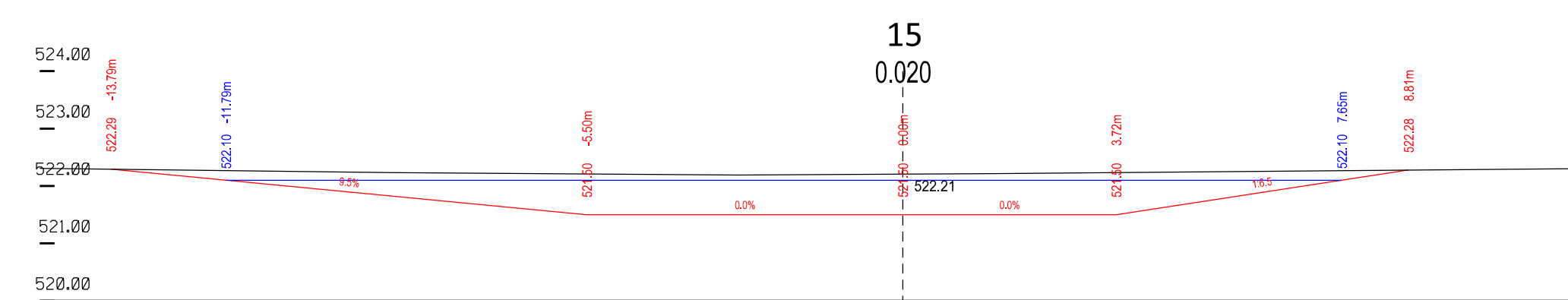


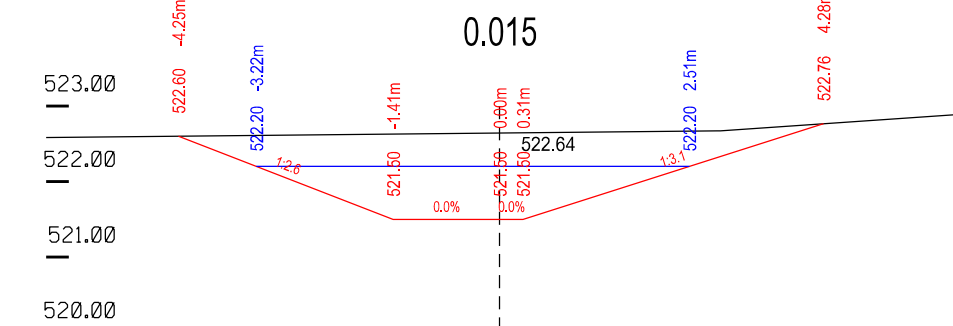
Příčný řez tůně T1



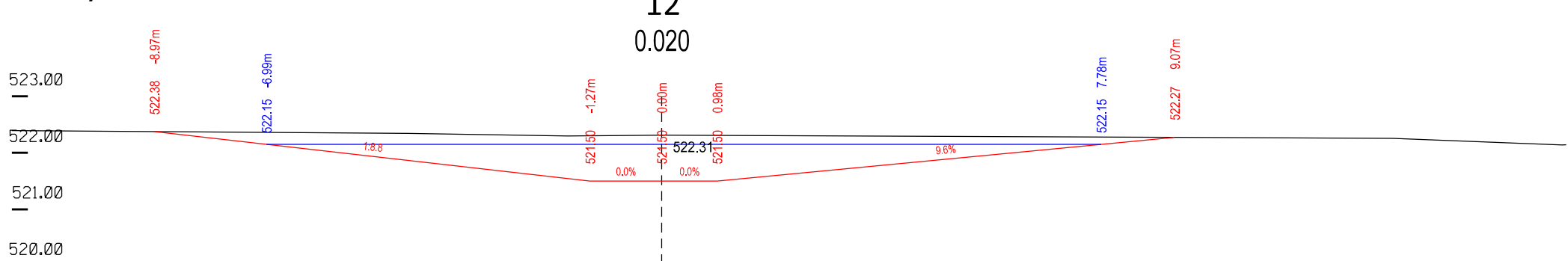
Příčný řez tůně T5



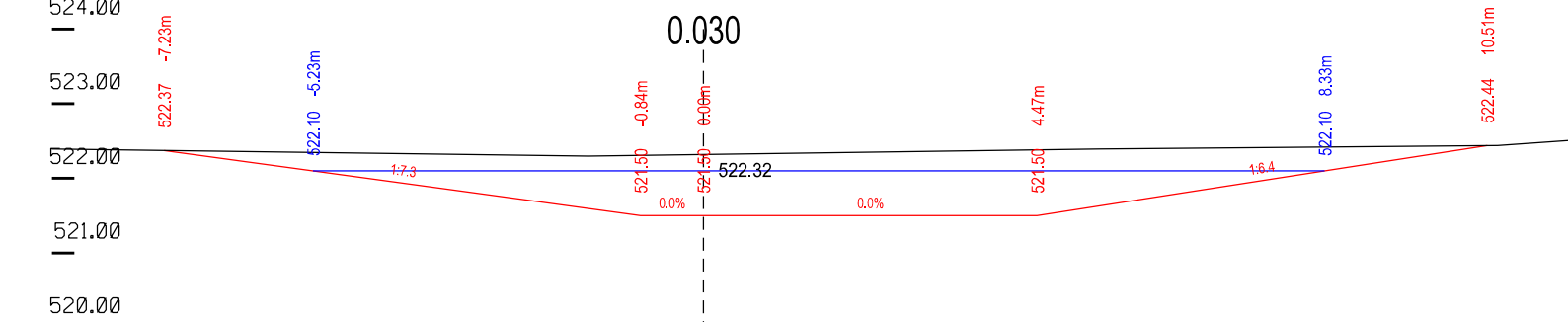
Příčný řez tůně T2



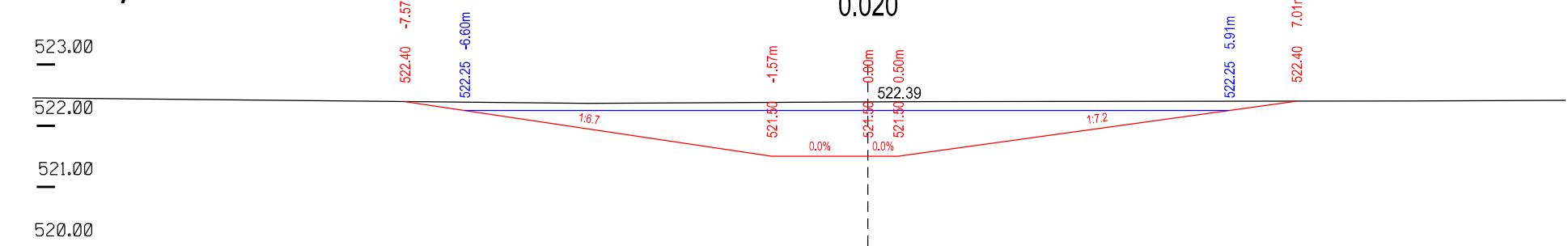
Příčný řez tůně T4



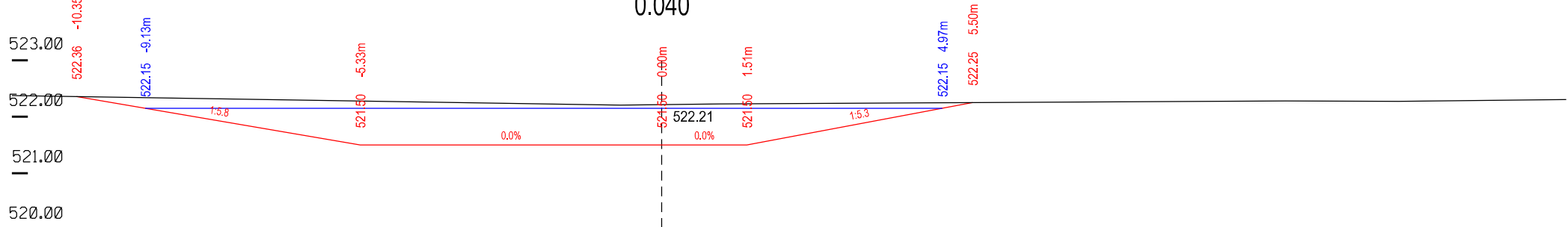
Příčný řez tůně T6



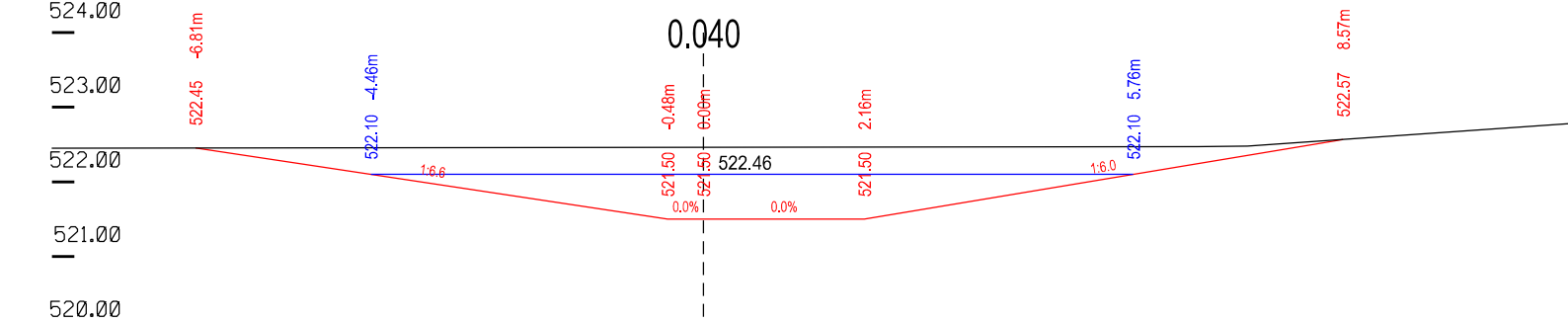
Příčný řez tůně T3



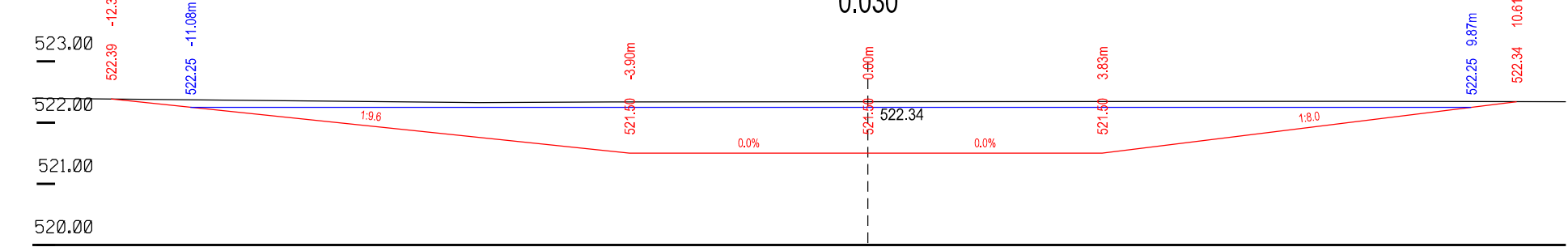
Příčný řez tůně T4



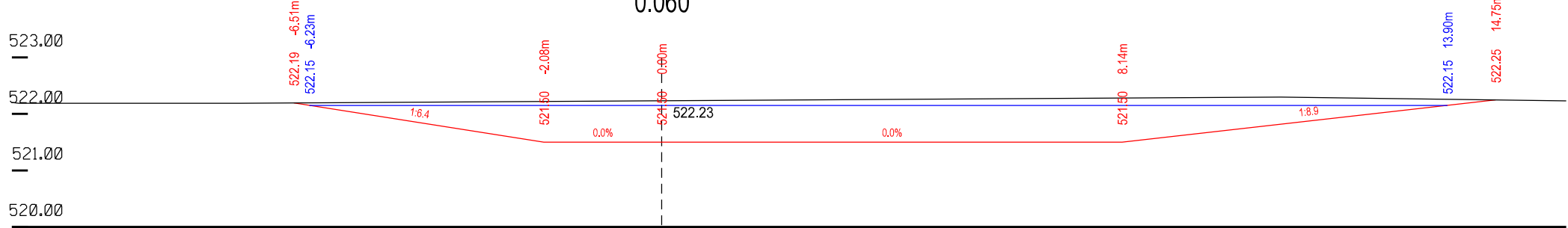
Příčný řez tůně T7



Příčný řez tůně T3



Příčný řez tůně T4



Veškeré inženýrské sítě jsou v PD uvedeny orientačně, před zahájením stavby musí být vytyčeny v předstihu dle požadavků jednotlivých správců sítí!				
VYPRACOVAL		ZODP. PROJ.		ODP. ZAST
Ing. Miroslav Lošťák		Ing. Miroslav Lošťák		Ing. František Hanousek
OBEC, k.ú.:		Lukavec, Lukavec u Pacova		
KRAJ, OBEC s rozš.pús.:		Vysočina, Pacov		
OBJEDNATEL:		Česká republika - Státní pozemkový úřad, Krajský pozemkový úřad pro Kraj Vysočina Pobočka Pelhřimov		
AKCE:		Stavby prvků plánu společných zařízení v k.ú. Lukavec u Pacova - etapa 1 SO 02 Krajinotvorná opatření - tůně a přístupové komunikace		
PŘÍLOHA:		Příčné řezy tůně T1-5		
<div>Hanousek s.r.o. Barákova 41, Prostějov IČO: 29186404 tel. 777 623 608, 582 331 013 e-mail: hanousek.pv@centrum.cz www.hanousekpv.cz</div>				
ZAK. - ARCH. ČÍSLO		3/23/1 - 224/1		
DATUM		duben 2023		
MĚŘÍTKO		1 : 100		
SOUŘ. SYSTÉMY		S-JTSK, Bpv		
STUPEŇ		DSP/DPS		
Č. PŘÍLOHY		Č. KOPIE		
D.2.13.		1		